






BUNDESWASSERSTRASSEN



Schutzvermerk ISO 16016 beachten.

20 0 20 40 60 80 km

© BMVBS WS 13 Bonn, 2008 W 162 0

- | | | | |
|---|---------------|--|--------------------------------|
|  | Hoheitsgrenze |  | Seewasserstraßen des Bundes |
|  | Staatsgrenze |  | Binnenwasserstraßen des Bundes |
|  | Landesgrenze |  | WaStr-Klasse 0 - III |
| | |  | WaStr-Klasse IV - VI |

Bundeswasserstraßen, die eine Länge von unter 5 km aufweisen, sind maßstabsbedingt teilweise nicht dargestellt.